


10 - Parves (01)

Sens du décollage



Coordonnées GPS

45°44'21"N
05°43'41"E

Altitude décollage

590 m

Dénivelé

320 m

Gestionnaire du site : Nature'ails du Bugey - <http://naturailebugey.free.fr>

Décollage

Niveau : technique, déco falaise mais court.

Type de vol : thermique, dynamique, site de mi-journée et soirée.

Accès au site : situé à environ 8 km au sud-est de Belley. A la sortie de Belley reprendre la D 1504 vers le sud, traverser le Rhône puis tourner à gauche direction Parves. Juste avant de monter sur le plateau, à la sortie de Coron, vous passez devant l'attéro. Dans Parves, à l'intersection de la route du Bugey D 107 et de la route de Yenn D 107b, prendre le chemin de la forêt à droite. Rouler sur 1,1 km et se garer à gauche avant de suivre le sentier menant au point de vue. Le déco se trouve au bout en bord de falaise, après 5-10 mn de marche.

Consignes et conseils : attention aux lignes à gauche du déco. Site proscrit par vent de sud fort et tendance d'est. Attention rouleaux probables par vent fort du plateau situé sous le déco. Site dans la TMA Chambéry, respecter également la zone Natura 2000 sur les falaises de Virignin. Interdiction de vol à moins de 300 m/sol et falaise (zone située à gauche du déco).

Atterrissage

GPS : 45°44'57"N - 05°43'14"E

Accès : le terrain est situé à 300 m à la sortie de Coron en direction du décollage, accolé à la D 107, derrière la lisière.

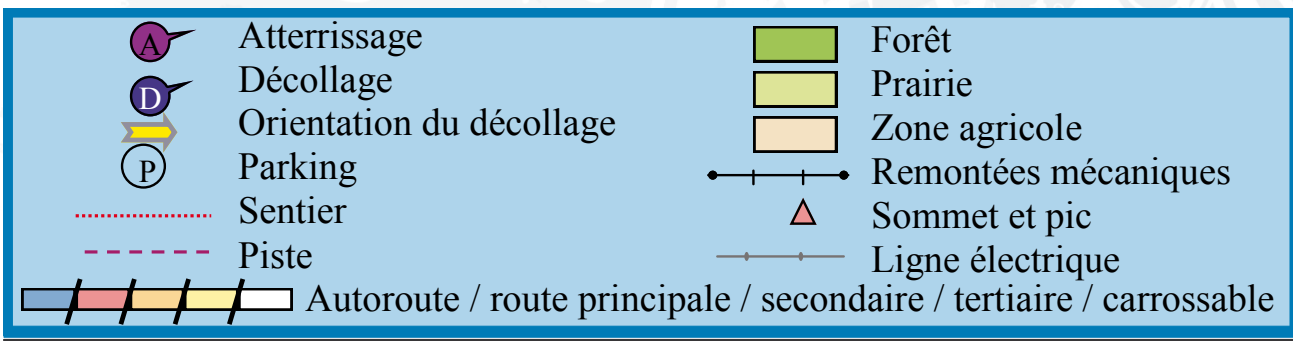
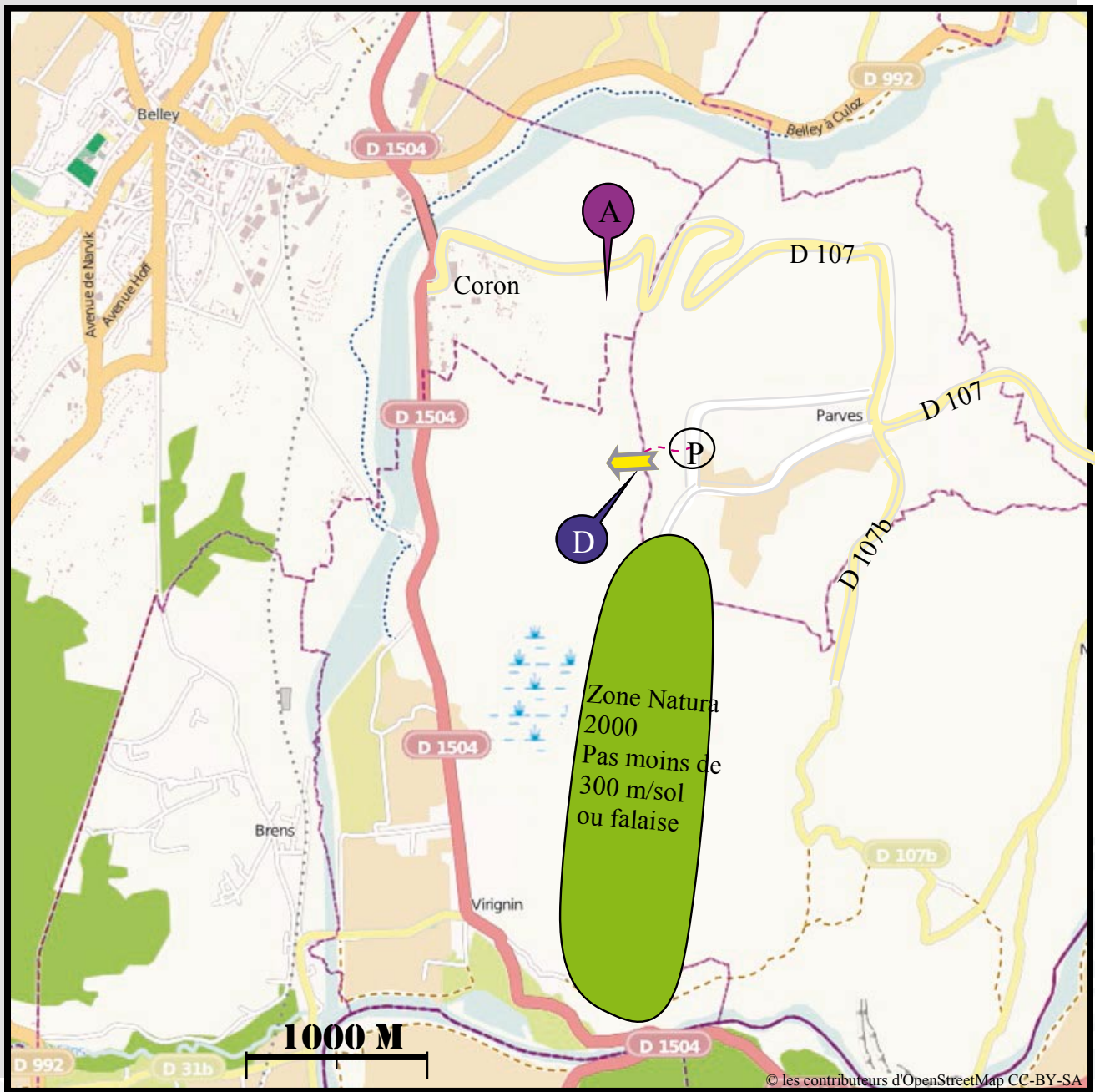
Consignes et conseils : attention au fort gradient, à la lisière d'arbres et à ne pas être sous le vent du bosquet par tendance nord-ouest.



17 km de crêtes à gauche du déco, accès rapide



La sortie du déco peut être turbulente, faible dénivelé



Ces informations publiées par **VOLER.INFO** sont issues du **TOPO-GUIDE DES SITES DE VOL LIBRE EN FRANCE**, la première collection de topo-guides recensant tous les sites de vol libre officiels de France, en 4 tomes avec plus de 650 sites !
 Plus d'infos : www.toposite.fr